










ZMIANA STUDIUM UWARUNKOWAŃ I KIERUNKÓW
ZAGOSPODAROWANIA PRZESTRZENNEGO GMINY RADOM





KIERUNKI ZAGOSPODAROWANIA PRZESTRZENNEGO


OZNACZENIA

-  • GRANICA ZMIANY II STUDIUM UWARUNKOWAŃ I KIERUNKÓW ZAGOSPODAROWANIA PRZESTRZENNEGO GMINY RADOM

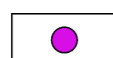
PLANOWANE KIERUNKI ZMIAN W STRUKTURZE PRZESTRZENNEJ MIASTA
I W PRZEZNACZENIU TERENÓW

-  • WODY POWIERZCHNIOWE
-  • OBSZAR MIEJSKIEGO SYSTEMU PRZYRODNICZEGO (MSP)
-  TO • OBSZARY TERENÓW OTWARTYCH, BIOLOGICZNIE CZYNNYCH MSP Z ZAKAZEM ZABUDOWY
-  ZP • PARKI, SKWERY, ZIELEŃ URZĄDZONA, ZIELEŃ CZYNNYCH MSP Z ZAKAZEM ZABUDOWY
-  • GRANICE GŁÓWNYCH KORYTARZY EKologiczNYCH W OBRĘBIE ISTNIEJĄCEGO MSP - FORMA OCHRONY ŚRODOWISKA PRZYRODNICZEGO
-  MS • ZABUDOWA ŚRÓDMIEJSKA
-  MW • ZABUDOWA MIESZKANIOWA INTENSYWNA
-  • ZABUDOWA USŁUGOWA




-  U - TERENY USŁUG - ZESPOŁY I CENTRA USŁUGOWE
-  - ZABUDOWA MIESZKANIOWO - USŁUGOWA
-  - USŁUGI O CHARAKTERZE MIASTOTWÓRCZYM (NAUKI, OŚWIATY, ZDROWIA ITP.)
-  - OBSZARY GDZIE MOŻLIWE JEST ROZMIESZCZENIE OBIEKTÓW HANDLOWYCH O POWIERZCHNI SPRZEDAŻY POWYŻEJ 2000m²

-  • WAŻNIEJSZE PRZESTRZENIE PUBLICZNE



OCHRONA KRAJOBRAZU KULTUROWEGO

-  • DOMINANTY



OCHRONA ZABYTKÓW I DÓBR KULTURY WSPÓŁCZESNEJ

-  • GRANICA STREFY OCHRONY KONSERWATORSKIEJ
-  • OBIEKTY ZABYTKOWE
-  • OBIEKTY KULTURY WSPÓŁCZESNEJ WSKAZANE DO OBJĘCIA OCHRONĄ

KIERUNKI ROZWOJU UKŁADU TRANSPORTOWEGO

-  • ULICE ZBIORCZE
-  • GŁÓWNE PROJEKTOWANE ŚCIEŻKI ROWEROWE

OBSZARY PROBLEMOWE

-  • OBSZARY ZALEWOWE
-  • OBSZARY WYMAGAJĄCE PRZEKSZTAŁCEN

