




PREZYDENT  
MIASTA RADOMIA

Radom, dnia 16 września 2013r.  
Ar II. 6724.555.2013.TB



## POSTANOWIENIE Nr 547/2013

Na podstawie art. 93 ust. 4 i 5 i art. 94 ust. 1 ustawy z dnia 21 sierpnia 1997r. o gospodarce nieruchomościami (j.t. Dz.U. z 2010r. Nr 102, poz. 651 z późn. zm.) oraz art. 123 ustawy z dnia 14 czerwca 1960r. - Kodeks postępowania administracyjnego (j.t. Dz.U. z 2013r., poz. 267), po zapoznaniu się ze wstępnym projektem podziału działki nr 221/46, położonej przy ul. Okulickiego/Zielonej w Radomiu (obręb 0010, ark. 25), przekazanym do zaopiniowania przez Wydział Geodezji Urzędu Miejskiego w Radomiu przy piśmie z dnia 11 września 2013r. Zn. Gd.I.6831.185.2013, z wniosku Kierownika Referatu Regulacji Stanów Prawnych Wydziału Zarządzania Nieruchomościami Urzędu Miejskiego w Radomiu,

### postanawiam,

że wstępny projekt podziału działki nr 221/46, położonej przy ul. Okulickiego/Zielonej w Radomiu, na działki: nr 221/48, nr 221/49, nr 221/50 - **nie jest sprzeczny z przepisami odrębnymi.**

*Działka nr 221/46 podlegająca podziałowi, położona jest na terenie, dla którego brak jest obowiązującego miejscowego planu zagospodarowania przestrzennego. Brak również uchwały o przystąpieniu do sporządzenia planu. Teren ww. nie jest objęty obowiązkiem sporządzenia planu.*

*Według danych z ewidencji gruntów, działka ww. to: „tereny mieszkaniowe” - B oraz „tereny przemysłowe” - Ba.*

Biorąc pod uwagę powyższe postanowiono jak w sentencji.

Zgodnie z art. 107 §4 w związku z art. 126 Kodeksu postępowania administracyjnego, odstępuje się od uzasadnienia postanowienia ponieważ uwzględniła ono w całości żądanie strony.

Na postanowienie niniejsze służy stronie zażalenie do Samorządowego Kolegium Odwoławczego w Radomiu, za pośrednictwem Prezydenta Miasta Radomia, w terminie 7 dni od dnia jego otrzymania.



Z up. PREZYDENTA MIASTA  
Grażyna Chmielewska-Jakubiak  
Dyrektor Wydziału Architektury

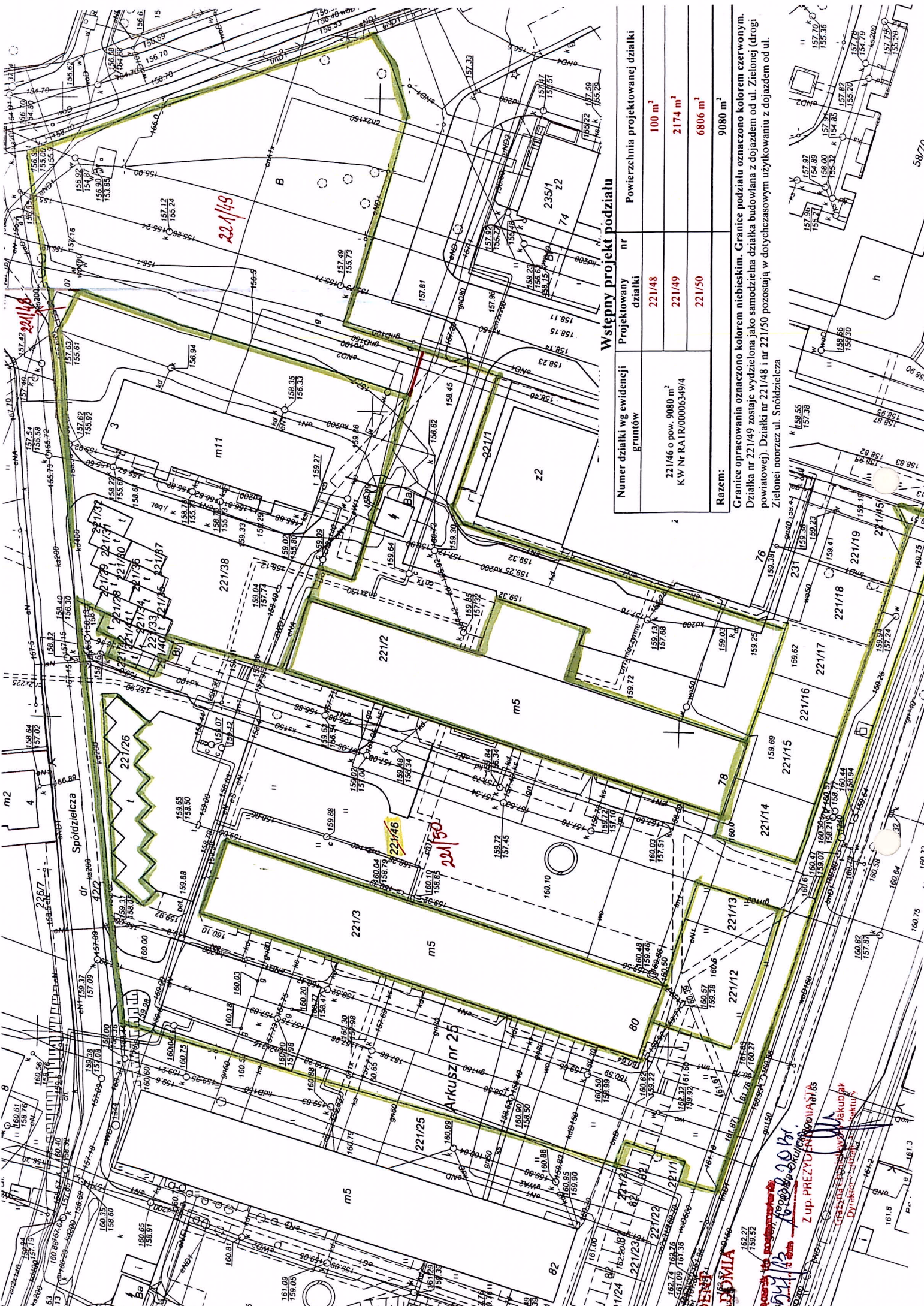
Otrzymują:

1. Wydział Geodezji UM
2. Gmina Miasta Radomia /Wydział Zarządzania Nieruchomościami w.m./
3. a/a

Niniejsze postanowienie nie podlega opłacie skarbowej - zgodnie z art. 2 ust. 1 pkt 1 lit. h ustawy z dnia 16 listopada 2006r. o opłacie skarbowej (Dz.U. Nr 225, poz. 1635 z późn. zm.)

Niniejsze postanowienie  
stało się ostateczne  
z dniem 25.09.2013r.

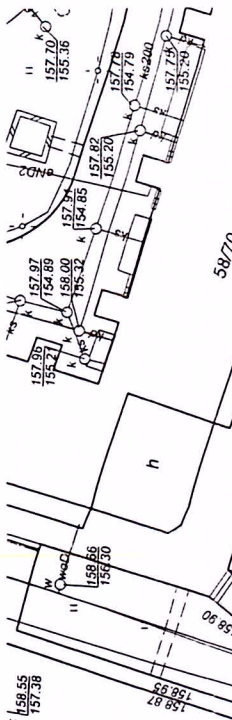
Z up. PREZYDENTA MIASTA  
Grażyna Chmielewska-Jakubiak  
Dyrektor Wydziału Architektury



**Wstępny projekt podziału**

| Numer działki wg ewidencji gruntów                         | Projektowany nr działki | Powierzchnia projektowanej działki |
|--|-------------------------|------------------------------------|
| 221/46 o pow. 9080 m <sup>2</sup><br>KW Nr RA1R/00006349/4 | 221/48                  | 100 m <sup>2</sup>                 |
|  | 221/49                  | 2174 m <sup>2</sup>                |
|  | 221/50                  | 6806 m <sup>2</sup>                |
| <b>Razem:</b>  |                         | <b>9080 m<sup>2</sup></b>          |

Granice opracowania oznaczono kolorem niebieskim. Granice podziału oznaczono kolorem czerwonym. Działka nr 221/49 zostaje wydzielona jako samodzielna działka budowlana z dojazdem od ul. Zielonej (drogi powiatowej). Działki nr 221/48 i nr 221/50 pozostają w dotychczasowym użytkowaniu z dojazdem od ul. Zielonej poprzez ul. Spółdzielczą



**Zup. PHEZYDRA**  
**Gracjan Szymon Wakubak**  
**Dyrektor**