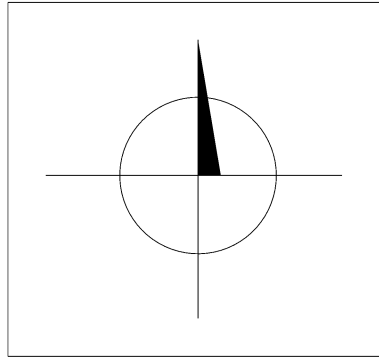
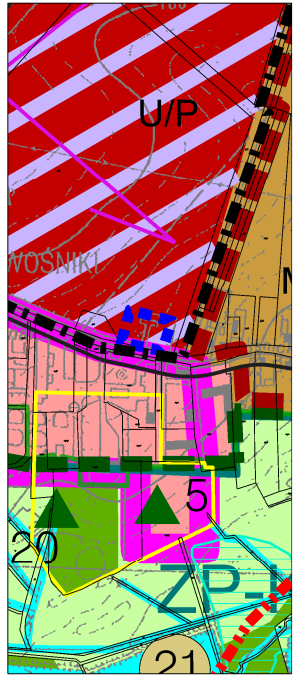


MIEJSCOWY PLAN ZAGOSPODAROWANIA PRZESTRZENNEGO DLA CZĘŚCI OBSZARÓW MIASTA RADOMIA ETAP VI „WOŚNICKA”

PROJEKT WYŁOŻONY DO PUBLICZNEGO WGLĄDU
W DNIACH 08.12. - 29.12.2023 R.

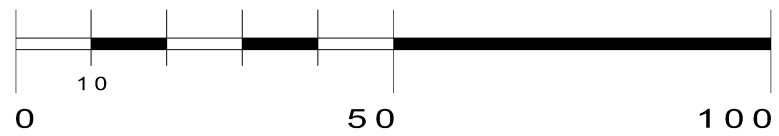


Wyrus ze Studium uwarunkowań i kierunków zagospodarowania przestrzennego gminy Radom przyjętego Uchwałą Nr 221/1999 z dnia 29 grudnia 1999 r. z późniejszymi zmianami
Rys. 1K. Kierunki zagospodarowania przestrzennego



- GRANICA OBSZARU OPRACOWANIA MIEJSCOWEGO PLANU
- GRANICE OBSZARÓW OBJĘTYCH ZMIANĄ Z DNIA 09.06.2014 r.
- GRANICE OBSZARÓW NA KTÓRYCH SPORZĄDZENIE M.P.Z.P. JEST OBLIWIĄDKOWE - wymagające przeprowadzenia scalenia i postępu nieruchomości
- WODY POWIERZCHNIOWE
- LASY I ZADRZEWIENIA
- ZABUDOWA MIESZKANIOWA EKSTENSYWNA
- ZABUDOWA MIESZKANIOWA INTENSYWNA
- USŁUGI O CHARAKTERZE MIASTOTWORCZYM (NAUKI, OŚWIATY, ZDROWIA, ITP.)
- TERENY USŁUGOWO - PRZEMYSŁOWE
- GRANICA OBSZARU CHRONIONEGO KRAJOBRAZU "DOLINA KOSÓWKI"
- POMNIKI PRZYRODY
- OBSZARY WSKAZANE DO OCHRONY PRZEZ USTANOWIENIE OBSZARU CHRONIONEGO KRAJOBRAZU (OCHK)
- GRANICE OBSZARÓW WSKAZANYCH DO OCHRONY PRZEZ USTANOWIENIE ZESPÓŁÓW PRZYRODNICZO-KRAJOBRAZOWYCH (ZPK)
- OBSZARY WSKAZANE DO OCHRONY PRZEZ USTANOWIENIE UŻYTKU EKOLOGICZNEGO (UE)
- OBSZARY TERENÓW OTWARTYCH, BIOLOGICZNE CZYNNYCH MSP Z ZAKAZEM ZABUDOWY
- GRANICE GŁÓWNYCH KORYTARZY EKOLOGICZNYCH W OBRĘBIE ISTNIEJĄCEGO MSP
- PUNKTY WIDOKOWE NA PANORAMĘ MIASTA
- OBIEKTY ZABYTKOWE
- ULICE GŁÓWNE
- ULICE ZBIORCZE
- OBSZARY ZALEWOWE

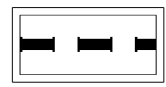
skala 1:1000




USTALENIA PLANU

INFORMACJE

GRANICE I LINIE ROZGRANICZAJĄCE:



GRANICA OBSZARU OBJĘTEGO PLANEM



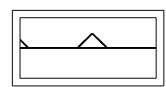
LINIE ROZGRANICZAJĄCE TERENY O RÓŻNYM PRZEZNACZENIU LUB RÓŻNYCH ZASADACH ZAGOSPODAROWANIA

PRZEZNACZENIE TERENÓW:




TEREN ZABUDOWY USŁUGOWO - PRODUKCYJNEJ

LINIE ZABUDOWY:




NIEPRZEKRACZALNE LINIE ZABUDOWY

INNE OZNACZENIA:



ul. Wośnicka

NAZWY ULIC



14.4

WYMIARY W METRACH

MPU MIEJSKA PRACOWNIA URBANISTYCZNA

Załącznik nr 1
do Uchwały Rady Miejskiej w Radomiu
nr
z dnia