


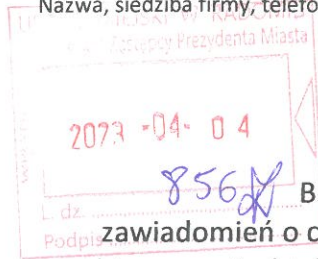
Nazwa, siedziba firmy, telefon kontaktowy

Radom, dnia 03.04.2023 r.



Prezydent Miasta Radomia

p. Kalinowski



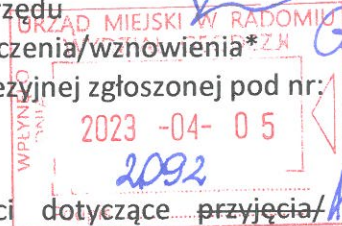
Wniosek o zamieszczenie na stronach internetowych

Biuletynu Informacji Publicznej oraz na tablicy ogłoszeń Urzędu

zawiadomień o czynnościach podjętych w celu przyjęcia/ustalenia/wyznaczenia/wznowienia*ZZK

przebiegu granic działek ewidencyjnych wykonywanych w ramach pracy geodezyjnej zgłoszonej pod nr:

Gd.III.6642.2.660.2023.



Na podstawie w/w zgłoszenia pracy geodezyjnej prowadzę czynności dotyczące przyjęcia/ustalenia/wyznaczenia/wznowienia* przebiegu granicy działek ewidencyjnych:

jedn. ewid.: **146301_1 m. Radom** obręb: **0140 – DŁUGOJÓW GÓRNY** arkusz: **149**

nr **45/1, 142, 143** z działką nr/ z działkami sąsiednimi nr **30/1, 44, 144, 146, 147***.

W toku powyższej pracy geodezyjnej ustaliłem/am że:

~~nie jest znane miejsce zamieszkania właściciela / współwłaściciela / użytkownika wieczystego/ współużytkownika wieczystego/ osoby władającej na zasadach samoistnego posiadania działki o identyfikatorze,~~

~~nie są znani właściciel / współwłaściciel / użytkownik wieczysty / współużytkownik wieczysty / osoba władająca na zasadach samoistnego posiadania/ prawdopodobni spadkobiercy właścicielki działki o identyfikatorze **146301_1.0140.AR_149.146.**~~

Wyżej wskazane osoby/osoba powinny zostać zawiadomione o czynnościach podjętych w celu ustalenia/wyznaczenia/wznowienia działek ewidencyjnych zgodnie z § 32 ust. 1 Rozporządzenia Ministra Rozwoju Pracy i Technologii z dnia 27 lipca 2021 r. w sprawie ewidencji gruntów i budynków (Dz.U.2021.1390 z dnia 2021.07.30 z późn. zm).

W związku z powyższym wnoszę o:

zawiadomienie wskazanych wyżej osób o czynnościach podjętych w celu ustalenia/wyznaczenia/wznowienia przebiegu granic (zawiadomienie w załączeniu) w sposób określony w §32 ust. 7 rozporządzenia w sprawie ewidencji gruntów i budynków – tj. poprzez zamieszczenie na stronach internetowych Biuletynu Informacji Publicznej oraz na tablicy ogłoszeń zawiadomień o czynnościach podjętych w celu ustalenia przebiegu granic działek ewidencyjnych.

mgr inż. Remigiusz Kaca
GEODETA UPRAWNIONY
zew. MGP I B 11202
tel. 601-181-432

§ 32 ust 7 rozporządzenia ww. stanowi: w przypadku gdy podmioty, o których mowa w § 11 pkt 2 lit. a i § 12 pkt 1, nie są znane lub nie są znane ich adresy zameldowania na pobyt stały lub adres siedziby, na wniosek wykonawcy prac geodezyjnych starosta zamieszcza na stronach internetowych Biuletynu Informacji Publicznej oraz na tablicy ogłoszeń starostwa powiatowego przez okres co najmniej 7 dni informację, o których mowa w ust. 2, z tym że ostatni dzień tego okresu powinien nastąpić nie później niż 8 dni przed wyznaczonym terminem rozpoczęcia czynności podjętych w celu ustalenia przebiegu granic działek ewidencyjnych.

*niepotrzebne skreślić