

Mapy przedstawiające efekty działań określonych w Programie

Hałas drogowy

Mapa imisyjna, wskaźnik L_{DWN}

ulica: Warszawska, zakres: od ul. Rataja do ul. Janiszewskiej

Stan: istniejący - wartość wskaźnika M: 193.35



Stan: prognozowany - wartość wskaźnika M: 103.78



ZAMAWIAJĄCY:

Gmina Miasta Radom
ul. Jana Kilińskiego 30
26-600 Radom

WYKONAWCY:

Lemitor Ochrona Środowiska Sp. z o.o. sp.k.
ul. Jana Długosza 40
51-162 Wrocław

Akustix Sp. z o.o.
ul. Wiosny Ludów 54
62-081 Przeźmierowo








Ecoplan
Jarosław Kowalczyk
ul. Zagrodowa 18
45-416 Opole


lemitor
OCHRONA ŚRODOWISKA







AKUSTIX


ECOPLAN

Legenda

-  Zakres obszaru działań
-  Oś torów kolejowych
-  Oś dróg głównych
-  Oś dróg pozostałych
-  Budynki szpitali, domów opieki społecznej
-  Budynki szkół
-  Budynki inne

L_{DWN} w dB(A)

-  55
-  60
-  65
-  70
-  75

0 300 600 900 1200 m

