

Radom, dnia 12 października 2016r.
Gd.6621.341.2016.HJ



BIURO KONTROLI
w/m

W odpowiedzi na wniosek z dnia 26 września 2016 r., znak sprawy **BK.II.152.1.2016**, dotyczący „udzielenia informacji odnośnie własności nieruchomości wskazanych na załączniku graficznym” uprzejmie informujemy:

Na podstawie zapisów Miejscowego planu zagospodarowania przestrzennego miasta Radomia „LUBELSKA”, określającego „linie kolejowe istniejące i projektowane” oraz Miejscowego planu zagospodarowania przestrzennego miasta Radomia „dla obszaru obejmującego działki oznaczone nr ewidencyjnymi: 1/4, 1/7, 1/8, 1/9, 1/11, 1/17, 1/25, 1/32, 1/33, 1/34, 1/63, 1/65, 1/67, 1/68, 1/70 na terenie lotniska Radom - Sadków”, przy uwzględnieniu przedłożonego załącznika graficznego, stanowiącego propozycję przebiegu linii kolejowej, łączącej istniejącą bocznicę WBK-201 z portem Lotniczym Radom, w oparciu o dane zawarte w bazie danych Ewidencji Gruntów i Budynków m. Radomia, ustalono następujący stan prawny działek:

obręb ewidencyjny 0030 - Dzierzków, arkusz 46

- działka **Nr 23, 26** - własność: osoba prawna,
- działki **NrNr 16, 21, 22, 25, 27, 28** - własność: osoby fizyczne.

obręb ewidencyjny 0031- Dzierzków 1, arkusz 146

- działka **Nr 3** (ulica Poranna) - stan prawny: nieustalony;
- władanie: GMINA MIASTA RADOMIA,
- działka **Nr 1/60** (ulica Sadków) - własność: SKARB PAŃSTWA,

pozostałe działki w danym obrębie, objęte Miejscowym planem zagospodarowania przestrzennego miasta Radomia **dla obszaru obejmującego teren lotniska Radom - Sadków**, przez które, zgodnie z załącznikiem graficznym, proponowany jest przebieg linii kolejowej stanowią własność :
GMINA MIASTA RADOMIA.

Załącznik:

- mapa ewidencyjna w skali 1:1000
- wydruk z planu miejscowego m. Radomia (ze strony BIP Urzędu Miejskiego m. Radomia) - 2 egz.

DYREKTOR WYDZIAŁU

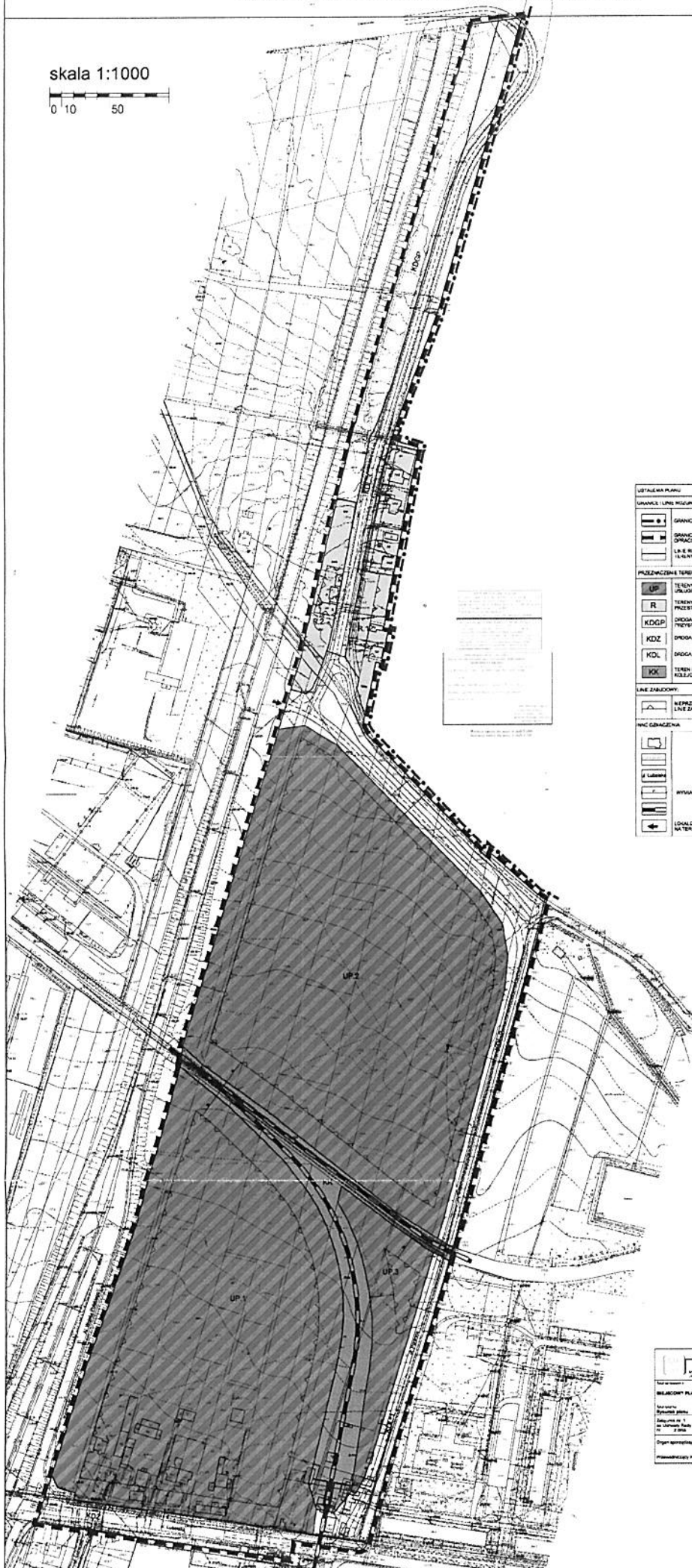

mgr inż. Włodzisław Mazur
Geodeta Miejski

Otrzymują:

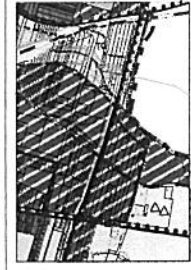
1. adresat
2. a/a

MIEJSCOWY PLAN ZAGOSPODAROWANIA PRZESTRZENNEGO MIASTA RADOMIA "LUBELSKA"

skala 1:1000



Plan jest skutkiem prac projektowych. Nie ma on prawa do powielania i rozpowszechniania bez zgody autora. Wydrukowano w 1977 roku. Liczba egzemplarzy: 1000. Cena: 12 000 000. Wskazano: 10. Kolorystyka: zgodnie z projektem.



1	GRANICA MIASTA - GRANICE SPRAWOZDANEGO ZWIĄZKU
2	GRANICA MIASTA - GRANICE STREFY
3	GRANICA DZIEŁY - GRANICE DZIEŁ (Z ODRĘBNIENIEM W P.L.P.)
4	GRANICE WYKONAWCZE
5	GRANICE WYKONAWCZE - GRANICE WYKONAWCZE
6	GRANICE WYKONAWCZE - GRANICE WYKONAWCZE
7	GRANICE WYKONAWCZE - GRANICE WYKONAWCZE
8	GRANICE WYKONAWCZE - GRANICE WYKONAWCZE
9	GRANICE WYKONAWCZE - GRANICE WYKONAWCZE
10	GRANICE WYKONAWCZE - GRANICE WYKONAWCZE
11	GRANICE WYKONAWCZE - GRANICE WYKONAWCZE
12	GRANICE WYKONAWCZE - GRANICE WYKONAWCZE
13	GRANICE WYKONAWCZE - GRANICE WYKONAWCZE
14	GRANICE WYKONAWCZE - GRANICE WYKONAWCZE
15	GRANICE WYKONAWCZE - GRANICE WYKONAWCZE
16	GRANICE WYKONAWCZE - GRANICE WYKONAWCZE
17	GRANICE WYKONAWCZE - GRANICE WYKONAWCZE
18	GRANICE WYKONAWCZE - GRANICE WYKONAWCZE
19	GRANICE WYKONAWCZE - GRANICE WYKONAWCZE
20	GRANICE WYKONAWCZE - GRANICE WYKONAWCZE

WYKAZ WYMAGANYCH DOKUMENTÓW
 1. Projekt zagospodarowania przestrzennego miasta Radomia "Lubelska" (skala 1:10000)
 2. Projekt zagospodarowania przestrzennego miasta Radomia "Lubelska" (skala 1:10000)
 3. Projekt zagospodarowania przestrzennego miasta Radomia "Lubelska" (skala 1:10000)
 4. Projekt zagospodarowania przestrzennego miasta Radomia "Lubelska" (skala 1:10000)
 5. Projekt zagospodarowania przestrzennego miasta Radomia "Lubelska" (skala 1:10000)
 6. Projekt zagospodarowania przestrzennego miasta Radomia "Lubelska" (skala 1:10000)
 7. Projekt zagospodarowania przestrzennego miasta Radomia "Lubelska" (skala 1:10000)
 8. Projekt zagospodarowania przestrzennego miasta Radomia "Lubelska" (skala 1:10000)
 9. Projekt zagospodarowania przestrzennego miasta Radomia "Lubelska" (skala 1:10000)
 10. Projekt zagospodarowania przestrzennego miasta Radomia "Lubelska" (skala 1:10000)
 11. Projekt zagospodarowania przestrzennego miasta Radomia "Lubelska" (skala 1:10000)
 12. Projekt zagospodarowania przestrzennego miasta Radomia "Lubelska" (skala 1:10000)
 13. Projekt zagospodarowania przestrzennego miasta Radomia "Lubelska" (skala 1:10000)
 14. Projekt zagospodarowania przestrzennego miasta Radomia "Lubelska" (skala 1:10000)
 15. Projekt zagospodarowania przestrzennego miasta Radomia "Lubelska" (skala 1:10000)
 16. Projekt zagospodarowania przestrzennego miasta Radomia "Lubelska" (skala 1:10000)
 17. Projekt zagospodarowania przestrzennego miasta Radomia "Lubelska" (skala 1:10000)
 18. Projekt zagospodarowania przestrzennego miasta Radomia "Lubelska" (skala 1:10000)
 19. Projekt zagospodarowania przestrzennego miasta Radomia "Lubelska" (skala 1:10000)
 20. Projekt zagospodarowania przestrzennego miasta Radomia "Lubelska" (skala 1:10000)

OSTATNIA PLANU	INFORMACJA
GRANICE LINII WYKONAWCZE	
	GRANICA MIASTA
	GRANICA DZIEŁY / DZIEŁ (Z ODRĘBNIENIEM W P.L.P.)
	L.S. I KOD GRANICZĄCE
	TERENY
PRZEZNACZENIE TERENÓW	
	TERENY ZABUDOWY URZĄDOWO-PROJEKTYWNEJ
	TERENY WOLNOCELI PRZESTRZENI PROJEKTYWNEJ
	DROGA GŁÓWNA RUCZU TERENY PROJEKTYWNEJ
	DROGA BOKOWA
	DROGA DOKALNA
	TEREN KOMUNIKACJI KOLEJOWEJ
LINIE ZABUDOWY	
	NIEPRZEKAZALNE LINIE ZABUDOWY
INIC OBIEKTYWA	
	ZABUDOWA ISTNIEJĄCA
	JEZDNIWIE PROJEKTOWANE
	WAZNY ULEC
	RYNKI
	LINE KOLEJOWE ISTNIEJĄCE I PROJEKTOWANE
	LOKALIZACJA WAZDU NA TEREN

MIEJSCOWY PLAN ZAGOSPODAROWANIA PRZESTRZENNEGO "LUBELSKA"

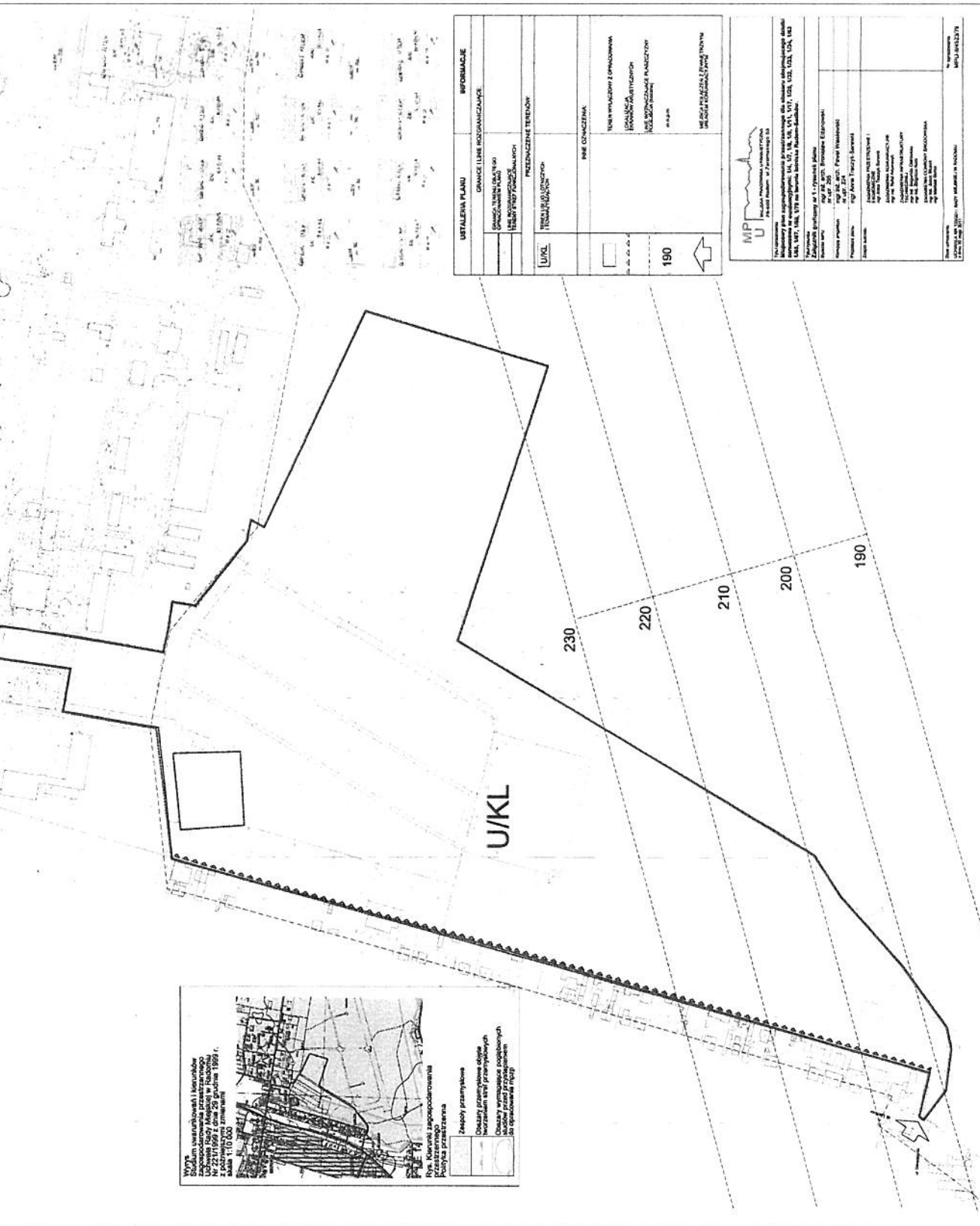
Wzrost: _____
 Ciężar ciała: _____
 Data: _____
 Miejsce: _____
 Podpis: _____
 Stanowisko: _____
 Data: _____

**MIEJSCOWY PLAN ZAGOSPODAROWANIA PRZESTRZENNEGO DLA OBSZARU OBEJMUJĄCEGO DZIAŁKI
OZNACZONE NR EWIDENCYJNYMI: 1/4, 1/7, 1/8, 1/9, 1/11, 1/17, 1/25, 1/32, 1/33, 1/34, 1/63, 1/65, 1/67, 1/68,
1/70 NA TERENIE LOTNISKA RADOM - SADKÓW**

skala 1:1000

MPZ
Studium urbanistowskie i kierunków
zagospodarowania terenów
Lotniska Radom - Miejsce przelotowe
Nr 221/1/99 z dnia 29 grudnia 1999 r.
skala 1:1000

Legenda:
Zakresy przestrzenne
Obszary przestrzenne objęte
rozwiązaniem w/w przedmiotowych
studium urbanistowskich i kierunków
zagospodarowania terenów
Lotniska Radom - Miejsce przelotowe
z dnia 29 grudnia 1999 r.



USTALENIA PLANU		INFORMACJE
GRANICE LINIE ROZDZIAŁOWE		
GRANICE TERENÓW (KOD)	GRANICE PŁASZCZYZNY	
GRANICE PŁASZCZYZNY	GRANICE PŁASZCZYZNY	
ROZWIĄZANIE TERENÓW		
UJKL	TEREN LOTNISKOWY	
	INNE OZNACZENIA	
	TEREN WYKAZANY Z OPISOWANĄ KONTRAKCJĄ ROZWIĄZANIE PŁASZCZYZNY KONTRAKCJA PŁASZCZYZNY	
190		

MPZ
Miejscowy Plan Zagospodarowania Przestrzennego dla obszaru obejmującego działki oznaczone nr ewidencyjnymi: 1/4, 1/7, 1/8, 1/9, 1/11, 1/17, 1/25, 1/32, 1/33, 1/34, 1/63, 1/65, 1/67, 1/68, 1/70 na terenie lotniska Radom - Sadków.

Załącznik nr 1 - rysunek planu

Wzrosty roślin: 10m, 15m, 20m, 25m, 30m, 35m, 40m, 45m, 50m, 55m, 60m, 65m, 70m, 75m, 80m, 85m, 90m, 95m, 100m, 105m, 110m, 115m, 120m, 125m, 130m, 135m, 140m, 145m, 150m, 155m, 160m, 165m, 170m, 175m, 180m, 185m, 190m, 195m, 200m, 205m, 210m, 215m, 220m, 225m, 230m, 235m, 240m, 245m, 250m, 255m, 260m, 265m, 270m, 275m, 280m, 285m, 290m, 295m, 300m, 305m, 310m, 315m, 320m, 325m, 330m, 335m, 340m, 345m, 350m, 355m, 360m, 365m, 370m, 375m, 380m, 385m, 390m, 395m, 400m, 405m, 410m, 415m, 420m, 425m, 430m, 435m, 440m, 445m, 450m, 455m, 460m, 465m, 470m, 475m, 480m, 485m, 490m, 495m, 500m, 505m, 510m, 515m, 520m, 525m, 530m, 535m, 540m, 545m, 550m, 555m, 560m, 565m, 570m, 575m, 580m, 585m, 590m, 595m, 600m, 605m, 610m, 615m, 620m, 625m, 630m, 635m, 640m, 645m, 650m, 655m, 660m, 665m, 670m, 675m, 680m, 685m, 690m, 695m, 700m, 705m, 710m, 715m, 720m, 725m, 730m, 735m, 740m, 745m, 750m, 755m, 760m, 765m, 770m, 775m, 780m, 785m, 790m, 795m, 800m, 805m, 810m, 815m, 820m, 825m, 830m, 835m, 840m, 845m, 850m, 855m, 860m, 865m, 870m, 875m, 880m, 885m, 890m, 895m, 900m, 905m, 910m, 915m, 920m, 925m, 930m, 935m, 940m, 945m, 950m, 955m, 960m, 965m, 970m, 975m, 980m, 985m, 990m, 995m, 1000m.