



PREZYDENT  
MIASTA RADOMIA

URZĄD MIEJSKI w RADOMIU  
Wydział Zarządzania Nieruchomościami

WPLYNEŁO  
DNIA: 2014-03-27

L.dz. 203/14  
Podpis: [signature]

URZĄD MIEJSKI w RADOMIU  
Referat Regulacji Stanów Prawnych

Radom, dnia 25.03.2014 r.  
Znak: Ar. 6724-108.2014.ET

WPLYNEŁO  
DNIA: 2014-03-27

L.dz. 660  
Podpis: [signature]

### POSTANOWIENIE Nr 194/2014

Na podstawie art. 93 ust. 4 i 5 oraz art. 94 ust.1 ustawy z dnia 21 sierpnia 1997 r. o gospodarce nieruchomościami / j.t. Dz. U z 2010 r., Nr 102, poz. 651 z późn. zm./ oraz na podstawie art. 123 ustawy z dnia 14 czerwca 1960 r. Kodeks postępowania administracyjnego /j. t Dz. U z 2013r., poz. 267/ po zapoznaniu się ze wstępnym projektem **podziału działki nr 88/5** (obręb 90, arkusz 92) położonej w Radomiu przy **ul. Mariackiej** przedstawionym przez Kierownika Referatu Regulacji Stanów Prawnych Wydziału Zarządzania Nieruchomościami - przesłanym przy piśmie Wydziału Geodezji Urzędu Miejskiego w Radomiu w dniu 4.02.2014 r. znak: Gd.I.6831.7.2014.

#### postanawiam

przedłożony wstępny projekt podziału działki nr **88/5** na działki o nr: 88/6, 88/7, 88/8, 88/9 **uznać za niesprzeczny z przepisami odrębnymi.**

Nowowydzielane działki winny mieć zapewniony dostęp do drogi publicznej.

Linie proponowanego podziału oznaczono kolorem czerwonym na mapie zasadniczej w skali 1:500 stanowiącej część graficzną (załącznik) niniejszego postanowienia, a granice działki podlegającej podziałowi kolorem zielonym.

Działka nr działka nr 88/5 nie jest objęta ustaleniami żadnego obowiązującego miejscowego planu zagospodarowania przestrzennego, nie jest objęta obowiązkiem sporządzania miejscowego planu zagospodarowania przestrzennego i nie ogłoszono o przystąpieniu przez Gminę Miasta Radomia do sporządzenia planu miejscowego w odniesieniu do przedmiotowego terenu.

Pismem z dnia 14.03.2014r. znak: DU.IV.0500.135.2014 Miejski Zarząd Dróg i Komunikacji w Radomiu zaopiniował pozytywnie przedmiotowy wstępny projekt podziału działki 88/5 położonej w Radomiu przy ul. Mariackiej.  
Wobec uwzględnienia w całości żądań Wnioskodawcy odstąpiono od uzasadnienia postanowienia.

Na postanowienie niniejsze służy stronom zażalenie do Samorządowego Kolegium Odwoławczego w Radomiu za pośrednictwem Prezydenta Miasta Radomia, w terminie 7 dni od dnia jego doręczenia.


Ewentualne zażalenia należy składać w Urzędzie Miejskim w Radomiu, ul. Kilińskiego Nr 30 - Biuro Obsługi Mieszkańca (pokój nr 19) powołując się na znak sprawy.

Niniejsze postanowienie nie podlega opłacie skarbowej - art.2 ust.1 pkt. 1 lit. h ustawy z dnia 16.11.2006r. o opłacie skarbowej (t.j. Dz. U z 2017r. poz. 1282).

Otrzymują:

- Wydział Zarządzania Nieruchomościami w/m.
- 2. A/a.

Do wiadomości: Wydział Geodezji Urzędu Miejskiego w Radomiu w/m.



Z up. PREZYDENTA MIASTA

Grażyna Chmielewska-Jakubiak  
Dyrektor Wydziału Architektury

URZĄD MIEJSKI W RADOMIU - WYDZIAŁ ARCHITEKTURY, REFERAT Ar. „POŁUDNIE”

ul. Kilińskiego 30 (p. 234), 26-600 Radom, tel. 48 36 20 232 fax: 48 36 20 239, e-mail: architektura@umradom.pl

www.radom.pl

Niniejsze postanowienie

stało się ostateczne

z dniem 3.04.2014r.

Z up. PREZYDENTA MIASTA

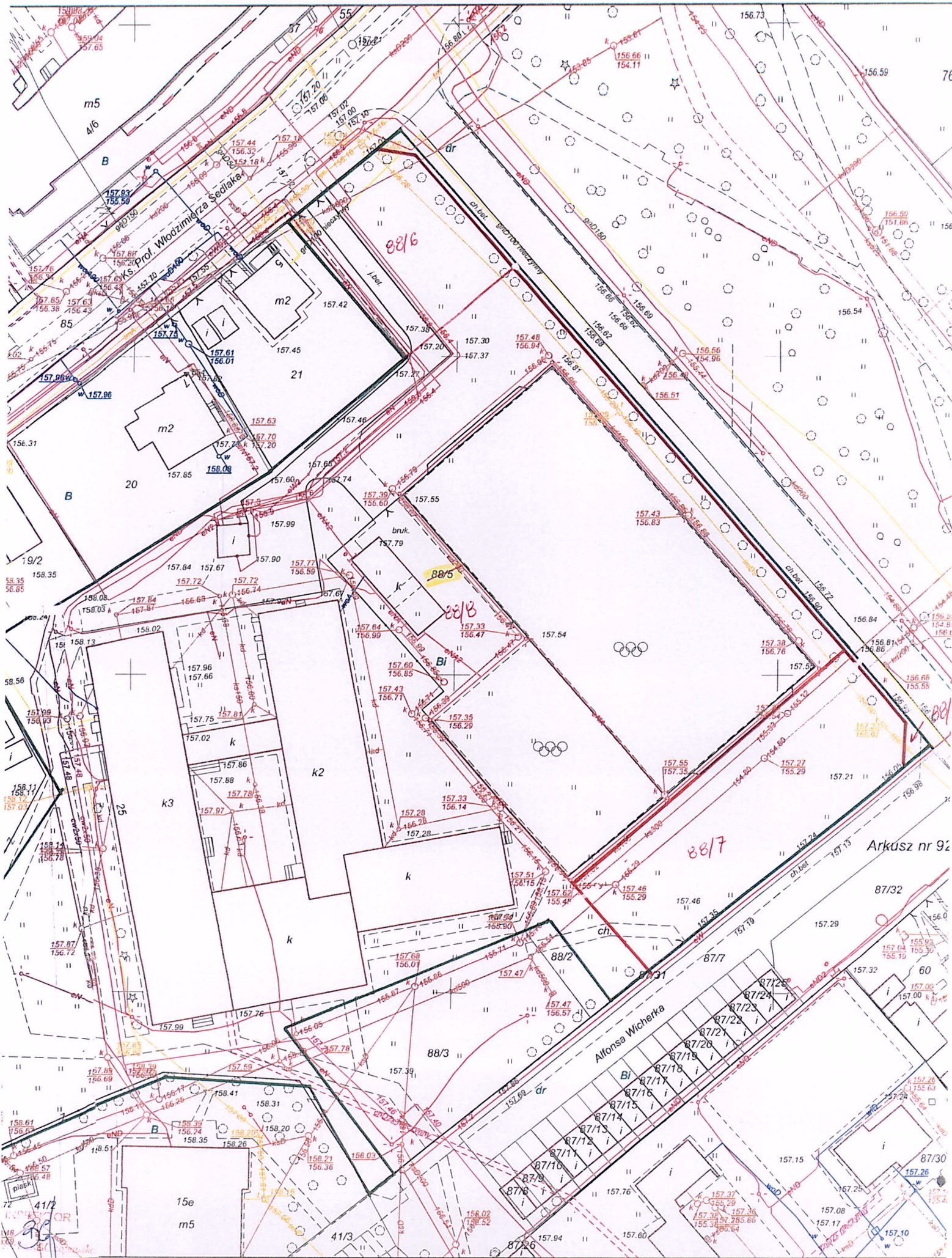
Grażyna Chmielewska-Jakubiak  
Dyrektor Wydziału Architektury



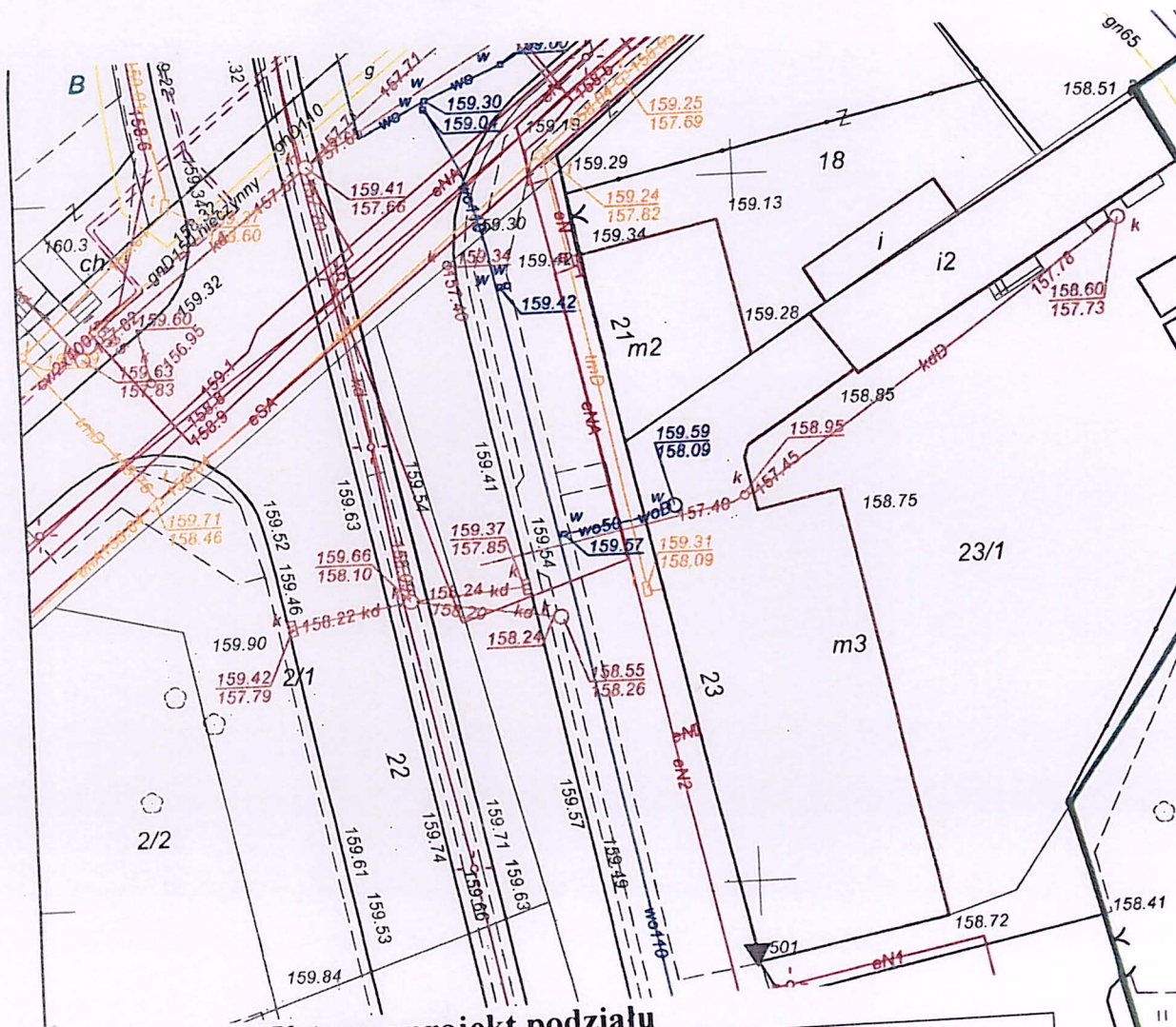
# Kopia mapy zasadniczej

Skala 1:500

Układ 2000







**Wstępny projekt podziału**

Numer działki wg ewidencji gruntów	Projektowany nr działki	Powierzchnia projektowanej działki
88/5 o pow. 11960 m <sup>2</sup> KW Nr RA1R/00016171/8	88/6	600 m <sup>2</sup>
	88/7	1043 m <sup>2</sup>
	88/8	10185 m <sup>2</sup>
	88/9	132 m <sup>2</sup>
<b>Razem:</b>		<b>11960 m<sup>2</sup></b>

Granice opracowania oznaczono kolorem niebieskim. Granice podziału oznaczono kolorem czerwonym. Dojazd do działki nr 88/6 będzie się odbywał od ul. Sedlaka – drogi gminnej. Dojazd do dz. nr 88/7 od ul. Planty – drogi gminnej poprzez ul. Wicherka, a do dz. nr 88/8 będzie się odbywał od ul. Mariackiej – drogi gminnej. Działka nr 88/9 zostaje wydzielona zgodnie ze stanem użytkowania na gruncie z dojazdem