



PREZYDENT
MIASTA RADOMIA
ul. Jana Kilińskiego 30
26-600 Radom

Radom, dnia 08.07.2013r.

ArI.6724.374.2013.MK



POSTANOWIENIE Nr 380/2013

Na podstawie art. 93 ust. 4 i 5 oraz art. 94 ust. 1 ustawy z dnia 21 sierpnia 1997r. o gospodarce nieruchomościami /j.t. Dz. U. z 2010r., Nr 102 poz. 651 z późn. zmianami/ oraz na podstawie art. 123 ustawy z dnia 14 czerwca 1960r. Kodeks postępowania administracyjnego /j.t. Dz.U. z 2013r., poz.267/ po zapoznaniu się ze *wstępnym projektem podziału nieruchomości* położonych **w Radomiu przy ul. PCK, Czarnej, Grzecznarowskiego**, oznaczonych w ewidencji gruntów i budynków m. Radomia jako działki nr **301/4, 302/3, 302/5, 327/1 i 327/3** (obr. Ustronie, ark. 123) *przedłożonym przy piśmie* Wydziału Geodezji Urzędu Miejskiego w Radomiu z dnia 10.06.2013r., znak:Gd.I.6831.117.2013 z wniosku złożonego przez Kierownika Referatu Regulacji Stanów Prawnych Wydziału Zarządzania Nieruchomościami Urzędu Miejskiego w Radom

postanawiam

przedłożony wstępny projekt podziału działki nr 301/4 na działki o numerach: **301/6 i 301/7**; działki nr 302/5 na działki o numerach: **302/10 i 302/11**; działki nr 302/3 na działki o numerach: **302/6, 302/7, 302/8 i 302/9**; działki nr 327/3 na działki o numerach: **327/4 i 327/5** oraz działki nr 327/1 na działki o numerach: **327/6, 327/7, 327/8, 327/9, 327/10 i 327/11** uznać za **nie sprzeczny z przepisami odrębnymi**.

Dojazd do w/w nowopowstałych działek winien być zapewniony z dróg publicznych powiatowych ul. PCK i ul. Czarnej oraz z drogi publicznej ul. Grzecznarowskiego - droga krajowa.

Granice działek podlegających podziałowi oznaczono linią koloru niebieskiego, a linię proponowanego podziału kolorem czerwonym na mapie zasadniczej w skali 1:1000 stanowiącej część graficzną (załącznik) niniejszego postanowienia.

Działki nr 327/1, nr 327/3, 302/3, 302/5 i 301/4 położone w Radomiu przy ul. PCK, Czarnej i Grzecznarowskiego usytuowane są na obszarze gdzie brak jest planu miejscowego, nie ogłoszono również o przystąpieniu przez Gminę Miasta Radomia do sporządzenia planu miejscowego w odniesieniu do przedmiotowego obszaru.


Ponad to w/w teren nie jest objęty obowiązkiem sporządzania miejscowego planu zagospodarowania przestrzennego.

Wobec uwzględnienia w całości żądań strony odstąpiono od uzasadnienia postanowienia.

Niniejsze postanowienie nie podlega opłacie skarbowej - art. 2 ust. 1 pkt 1 lit. h ustawy z dnia 16 listopada 2006r. o opłacie skarbowej (t. j. Dz. U. z 2012r., poz. 1282).

Na postanowienie niniejsze służy stronom zażalenie do Samorządowego Kolegium Odwoławczego w Radomiu, za pośrednictwem Prezydenta Miasta Radomia, w terminie 7 dni od dnia doręczenia.

Ewentualne zażalenia należy składać w biurze Obsługi Mieszkańca Urzędu Miejskiego w Radomiu, ul. Kilińskiego 30 (pokój nr 19) powołując się na znak sprawy.



Z up. PREZYDENTA MIASTA

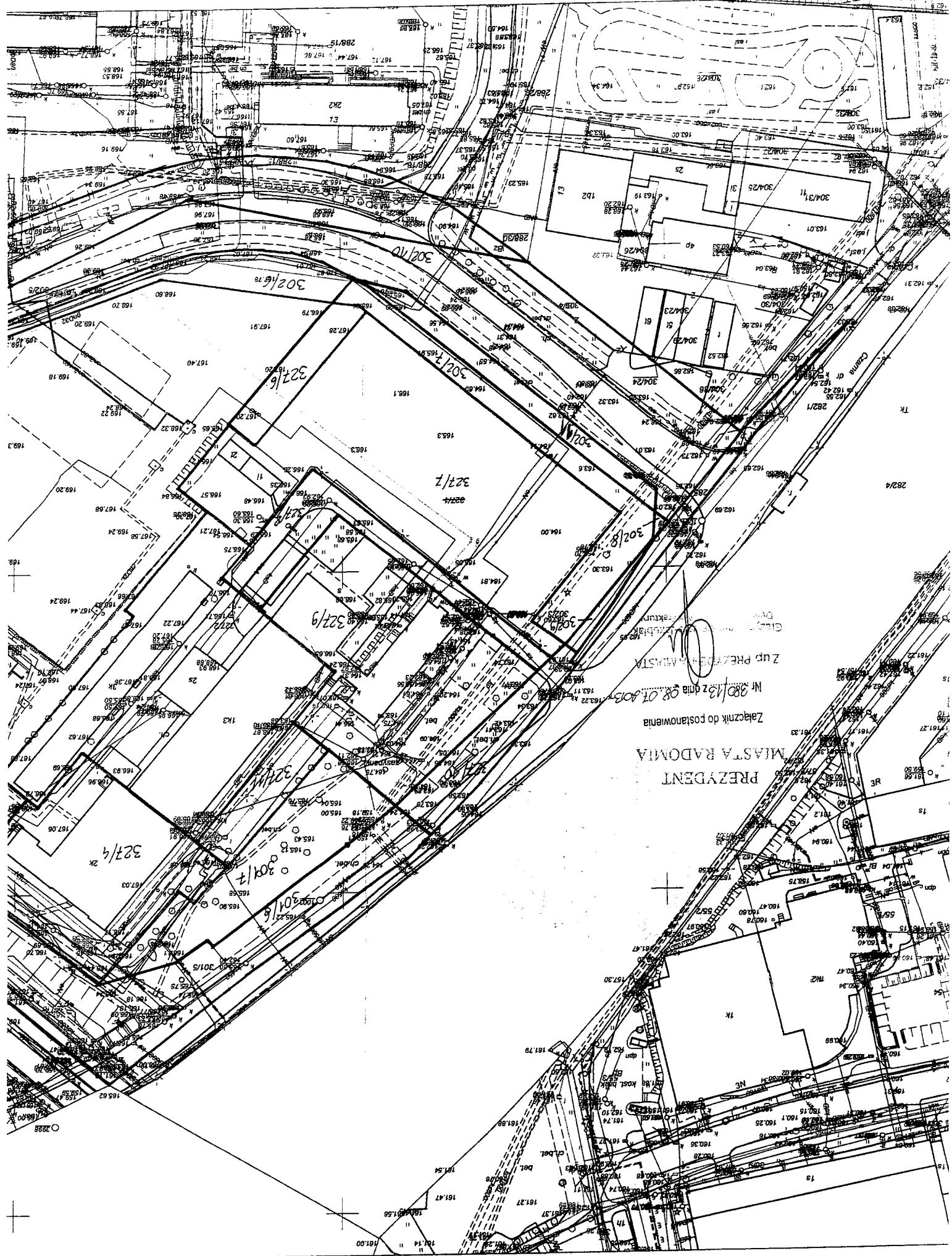
Grażyna Chmielewska-Kubiak
Dyrektor ds. Architektury

Otrzymują:

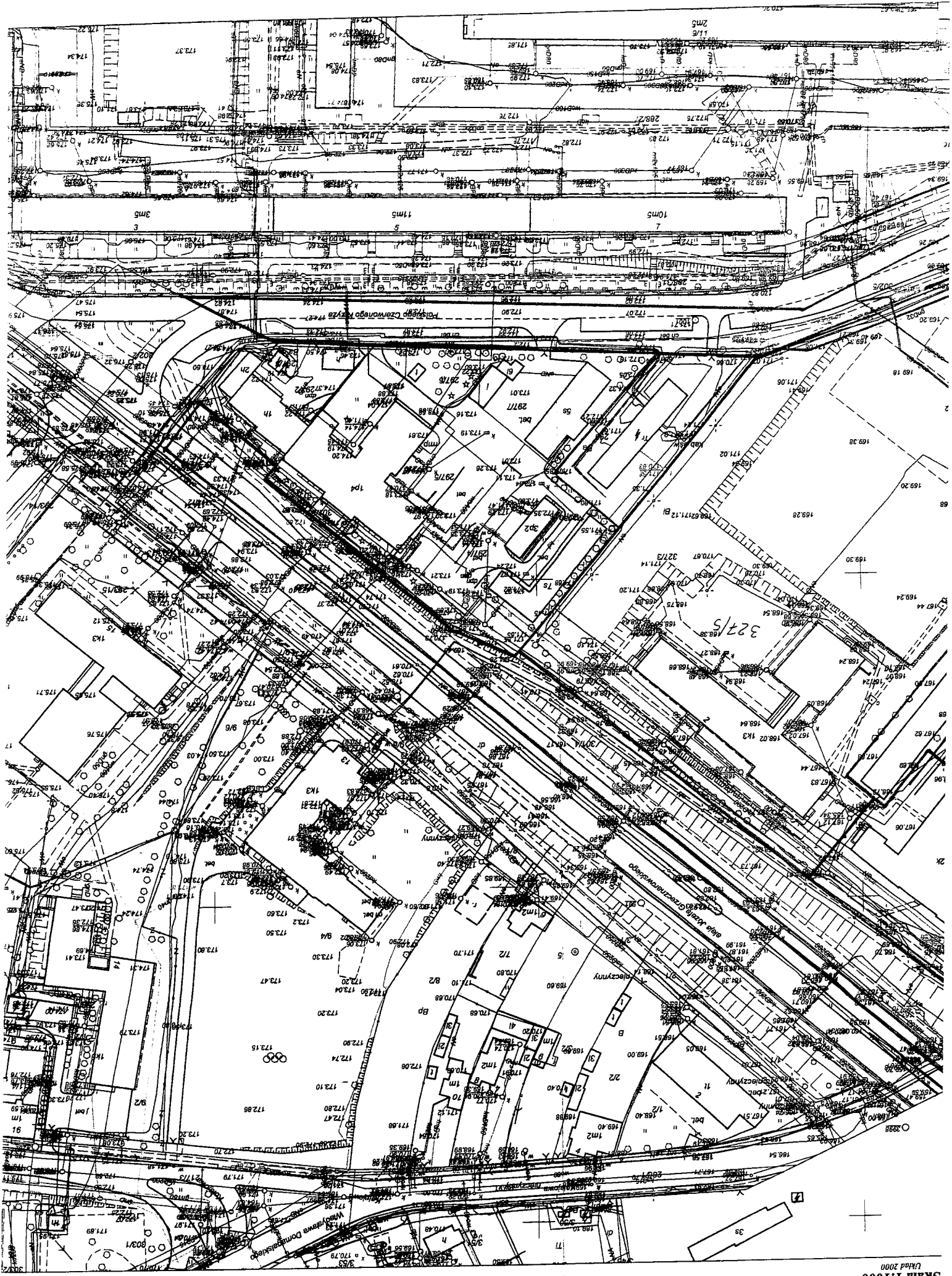
1. Wydział Zarządzania Nieruchomościami UM w Radomiu
2. a/a

Do wiadomości:

1. Wydział Geodezji UM, w/m (+ 2 egz. mapy zasadniczej)



PREZIDENT
MIASTA RADOMIA
Zahacznik do postanowienia
Nr 302/162 dnia 08.01.2003
ZUP. PREZIDENT MIASTA



Województwo: mazowieckie
 Jednostka ewidencyjna: M. RADOM
 Obręb ewidencyjny: USTRONIE

Skala 1:1000
 Uchwa 2000

