



PREZYDENT
MIASTA RADOMIA



Radom, dnia 26 czerwca 2013r.
Znak: Arl.6724.373.2013

POSTANOWIENIE Nr 354/2013

Na podstawie art. 93 ust. 4 i 5 w związku z art. 93 ust. 2a ustawy z dnia 21 sierpnia 1997r. o gospodarce nieruchomościami (j.t. Dz.U. z 2010r. Nr 102, poz. 651 z późn.zm.) oraz na podstawie art. 123 ustawy z dnia 14 czerwca 1960r. - Kodeks postępowania administracyjnego (j.t. Dz.U. z 2013r., poz. 267) po zapoznaniu się ze wstępnym projektem podziału nieruchomości położonej w Radomiu przy **ul. Wolanowskiej i NSZZ Solidarność** oznaczonej jako działka **nr 711** (powstałej w wyniku połączenia działek nr: 129/2 i 134/2), złożonym przez Kierownika Referatu Regulacji Stanów Prawnych Wydziału Zarządzania Nieruchomościami Urzędu Miejskiego w Radomiu, przekazanym przy piśmie Wydziału Geodezji Urzędu Miejskiego w Radomiu z dnia 7 czerwca 2013r. (data wpływu na Biuro Obsługi Mieszkańca Urzędu Miejskiego w Radomiu 11 czerwca 2013r.) znak: Gd.I.6831.114.2013

postanawiam

że przedłożony wstępny projekt podziału w/w nieruchomości na działki nr 711/1 i 711/2 **nie jest sprzeczny z przepisami odrębnymi.**

Przeznaczenie działek po podziale:

1. **nowopowstała działka nr 711/1 zabudowana budynkami mieszkalnymi wielorodzinnymi pozostanie w dotychczasowym użytkowaniu z zapewnieniem dojazdu od strony drogi gminnej ul. Wolanowskiej (działki nr 111/1 i 1/7) przez działkę nr 133 pełniącą funkcję drogi wewnętrznej,**
2. **opiniowanie wydzielenia działki o powierzchni powyżej 0,3000 ha wykorzystywanej na cele rolne nie leży w gestii tutejszego Wydziału.**

Działka oznaczona nr 711 (powstała w wyniku połączenia działek nr: 129/2 i 134/2), położona w Radomiu przy ul. Wolanowskiej usytuowana jest na obszarze gdzie brak jest planu miejscowego, jak również nie ogłoszono o przystąpieniu przez Gminę Miasta Radomia do sporządzenia takiego planu. Teren przedmiotowej działki nie jest objęty obowiązkiem sporządzenia miejscowego planu zagospodarowania przestrzennego.

Wobec uwzględnienia w całości żądania strony odstąpiono od uzasadnienia postanowienia (art. 107 § 4 cytowanej wyżej ustawy - Kodeks postępowania administracyjnego).

Biorąc pod uwagę powyższe postanowiono jak na wstępie.

Na postanowienie niniejsze służy stronom zażalenie do Samorządowego Kolegium Odwoławczego w Radomiu za pośrednictwem Prezydenta Miasta Radomia, w terminie 7 dni od dnia jego otrzymania.

Ewentualne zażalenia można składać w Urzędzie Miejskim w Radomiu przy ul. Kilińskiego 30 w Biurze Obsługi Mieszkańca (pokój nr 19 - parter) powołując się na znak sprawy.

Nie podlega opłacie skarbowej na podstawie art. 2 ust. 1 pkt 1 lit. „h” ustawy z dnia 16 listopada 2006r. o opłacie skarbowej (Dz.U. Nr 225, poz. 1635 z późn. zm.).

Otrzymują :

1. Gmina Miasta Radomia - WZN UM w/m,
2. A/a.

Do wiadomości:

1. Wydział Geodezji UM w/m + Zegzemplarze map zasadniczych.



Zup. PRZEDSIĘBIORCY MIASTA

Grażyna Chmielowska-Jakubiak
Dyrektor Wydziału Zarządzania Nieruchomościami

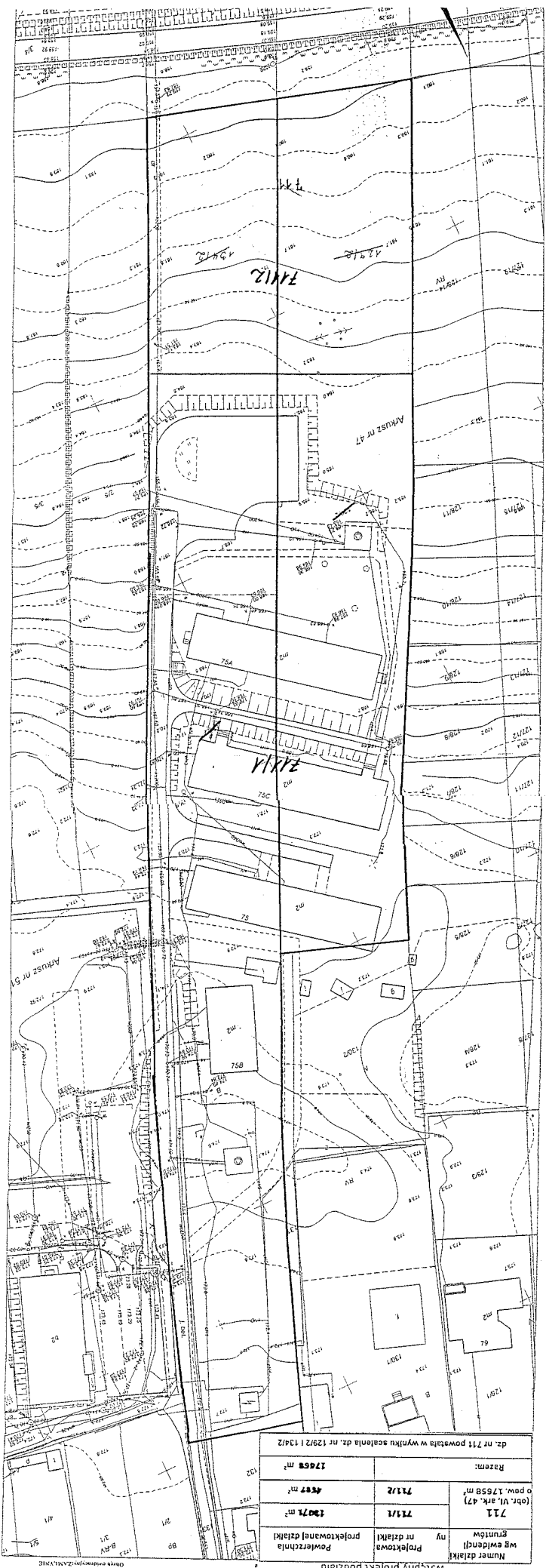
Niniejsze postanowienie
stało się ostateczne

URZĄD MIEJSKI W RADOMIU - WYDZIAŁ ARCHITEKTURY - REFERAT ARI. „POŁUDNIE”
ul. Kilińskiego 30 (pok. 228), 26-600 Radom, tel. 48 36 20 833 fax: 48 36 20 239, e-mail: architektura@umradom.pl
www.radom.pl

12. 07. 2013

Zup. PRZEDSIĘBIORCY MIASTA

Grażyna Chmielowska-Jakubiak
Dyrektor Wydziału Zarządzania Nieruchomościami



dz. nr 711 powstala w wyniku scalenia dz. nr 1292 i 1342	
Razem:	17058 m ²
(obr. VI, ark. 47)	711/2
o pow. 17558 m ²	4587 m ²
711	711/1
12071 m ²	
Numer działki	ny nr działki
wg ewidencji	Projektowa
gruntów	powierzchnia
	projektowanej działki

Kopia mapy zasadniczej
 Wstępny projekt podziału
 M. 2442/000 866/4/8
 500
 Kopia mapy zasadniczej

Województwo łódzkie
 Urząd Wojewódzki w Łodzi
 Departament Rozwoju Regionalnego
 Wydział Geodezji i Kartografii