



PREZYDENT
MIASTA RADOMIA



Radom, dnia 14 grudnia 2012r.
Ar.II.6724.843.2012.TB



ZN II
14.12.2012

POSTANOWIENIE Nr 746/2012

Na podstawie art. 93 ust. 4 i 5 ustawy z dnia 21 sierpnia 1997r. o gospodarce nieruchomościami (j.t. Dz.U. z 2010r. Nr 102, poz. 651 z późn. zm.) oraz na podstawie art. 123 ustawy z dnia 14 czerwca 1960r. - Kodeks postępowania administracyjnego (j.t. Dz.U. Nr 98 z 2000r., poz. 1071 z późn. zm.), po zapoznaniu się ze wstępnym projektem podziału działki nr 140/6, położonej przy ul. Dzierzkowskiej w Radomiu (obręb 0091, ark. 87), przekazany przez Wydział Geodezji Urzędu Miejskiego w Radomiu przy piśmie z dn. 11 grudnia 2012r. Zn. Gd.I. 6831.261.2012, z wniosku Kierownika Regulacji Stanów Prawnych Wydziału Zarządzania Nieruchomościami UM w Radomiu,

postanawiam,

że wstępny projekt podziału działki nr 140/6 położonej przy ul. Dzierzkowskiej w Radomiu, na działki nr 140/7 i 140/8 - jest zgodny z ustaleniami miejscowego planu zagospodarowania przestrzennego w rejonie ulic: Słowackiego, 25 Czerwca, Żeromskiego i terenów PKP od strony wschodniej w Radomiu", uchwalonego uchwałą Nr 354/2000 Rady Miejskiej w Radomiu z dnia 3 lipca 2000r. (Dz.Urz. Woj. Maz. Nr 90, poz. 897), zmienionego uchwałą Nr 893/2006 Rady Miejskiej w Radomiu z dnia 16.10.2006r. (Dz.Urz. Woj. Maz. Nr 218, poz. 8217) w sprawie zmiany ww. planu w rejonie ulic: Żeromskiego, Nowogrodzkiej, Czachowskiego, Dzierzkowskiej i 25 Czerwca.

Dostęp do nowoprojektowanych działek nr 140/7 i 140/8 - od ul. Dzierzkowskiej (droga gminna - dz. nr 68/2).

Zgodnie z ustaleniami ww. planów, działka podlegająca podziałowi położona jest w strefach:


- 1,5 - US - „strefa usługowo-mieszaniowa”,
- MU - „teren zabudowy mieszkaniowo-usługowej”.

Ustalenia planów nie zawierają zakazu podziału nieruchomości.

W związku z powyższym postanowiono jak w sentencji.

Zgodnie z art. 107 §4 w związku z art. 126 Kodeksu postępowania administracyjnego, odstępuje się od uzasadnienia postanowienia ponieważ uwzględni ono w całości żądanie strony.

Na postanowienie niniejsze służy stronom zażalenie do Samorządowego Kolegium Odwoławczego w Radomiu za pośrednictwem Prezydenta Miasta Radomia, w terminie 7 dni od dnia jego otrzymania .



Z up. PREZYDENTA MIASTA
Grażyna Chorążewska-Jakubiak
Dyrektor Wydziału Architektury

Otrzymują:

1. Wydział Geodezji UM
2. Wydział Zarządzania Nieruchomościami wm.
3. Zakład Ubezpieczeń Społecznych O/Radom ul. Czachowskiego 21A , 26-600 Radom
4. a/a

Niniejsze postanowienie nie podlega opłacie skarbowej - zgodnie z art. 2 ust. 1 pkt 1 lit. h ustawy z dnia 16 listopada 2006r. o opłacie skarbowej (Dz.U. Nr 225, poz. 1635 z późn. zm.)

URZĄD MIEJSKI W RADOMIU - WYDZIAŁ ARCHITEKTURY - REFERAT AR.II „PÓŁNOC”
ul. Kilińskiego 30 (pok. 223), 26-600 Radom, tel. 48 36 20 687 fax: 48 36 20 239, e-mail: architektura@umradom.pl

www.radom.pl
Niniejsze postanowienie
stało się ostateczne

Z up. PREZYDENTA MIASTA
Grażyna Chorążewska-Jakubiak
Dyrektor Wydziału Architektury

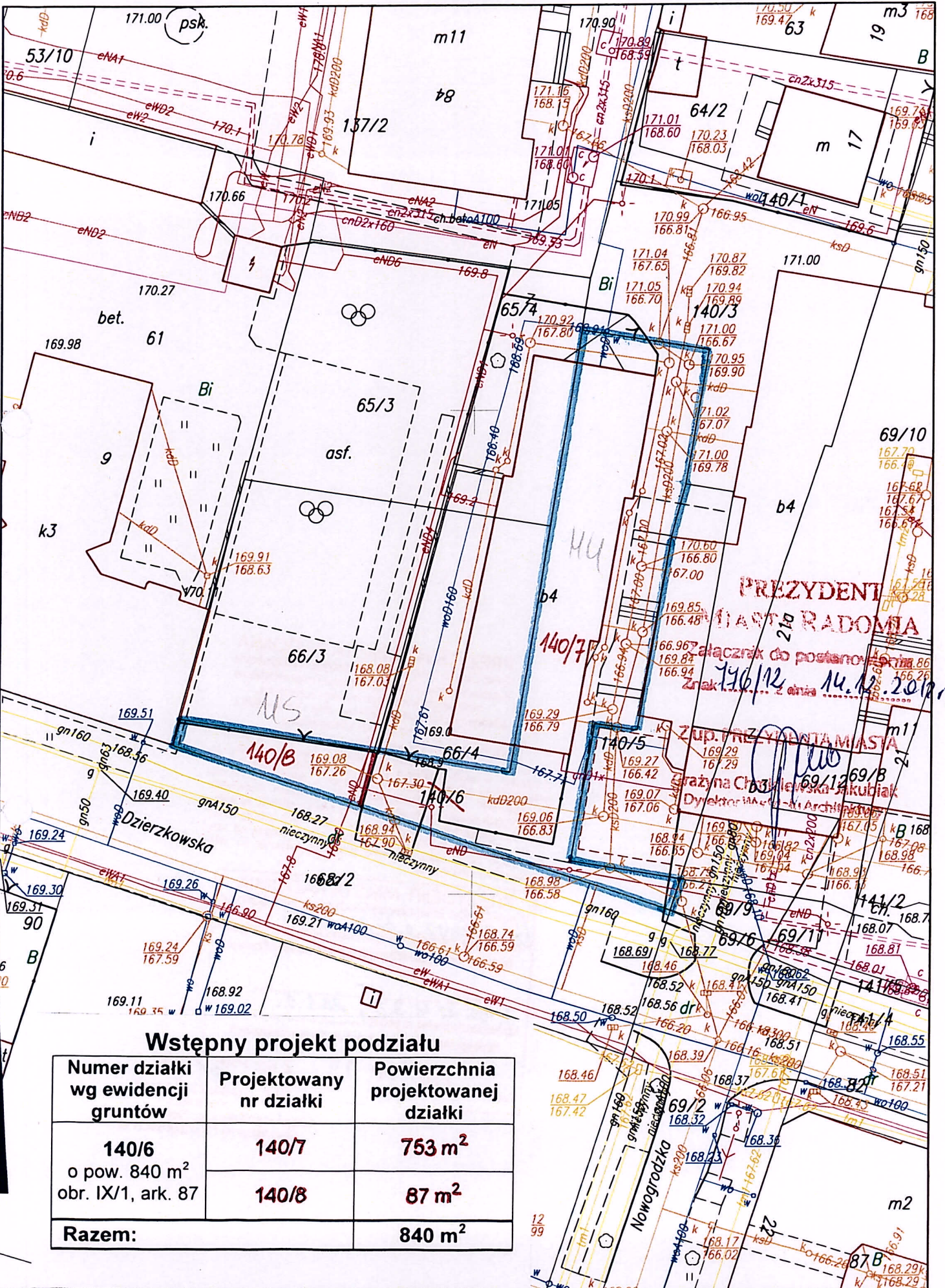
28.12.2012

Kopia mapy zasadniczej

Skala 1:500

Układ 2000

Województwo: mazowieckie
 Jednostka ewidencyjna: M. RADOM
 Obręb ewidencyjny: ŚRÓDMIEŚCIE 2



PREZYDENT
MIASTA RADOMIA
 Załącznik do postępowania
 Znak: 746/12 14.12.2019
 ZUP. PREZYDENTA MIASTA
 Grażyna Chylińska-Jakubiak
 Dyrektor Urzędu Miasta Radomia

Wstępny projekt podziału

Numer działki wg ewidencji gruntów	Projektowany nr działki	Powierzchnia projektowanej działki
140/6 o pow. 840 m ² obr. IX/1, ark. 87	140/7	753 m ²
	140/8	87 m ²
Razem:		840 m²