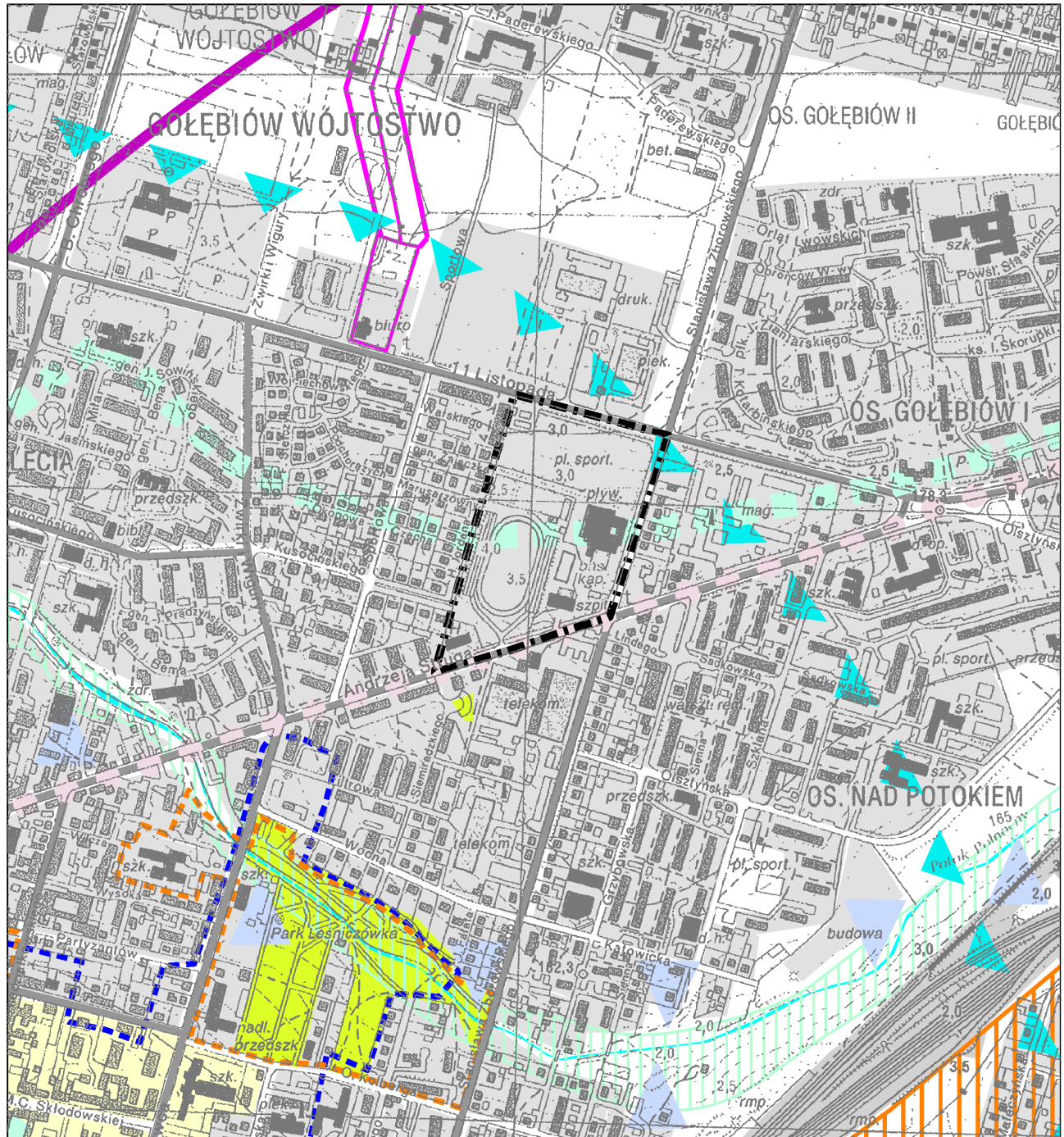






ZMIANA STUDIUM UWARUNKOWAŃ I KIERUNKÓW ZAGOSPODAROWANIA PRZESTRZENNEGO GMINY RADOM ETAP VII - RADOMIAK

RYS. NR 1 - UWARUNKOWANIA ROZWOJU MIASTA - WYRYS



-  GRANICA ZMIANY STUDIUM UWARUNKOWAŃ I KIERUNKÓW ZAGOSPODAROWANIA PRZESTRZENNEGO GMINY RADOM
-  DZIAŁ WODNY
-  PRZYPUSZCZALNY ZASIĘG LEJĄ DEPRESYJNEGO
-  ISTNIEJĄCE ZAINWESTOWANIE W TYM TERENY PRZEMYSŁOWE

SKALA 1 : 10000