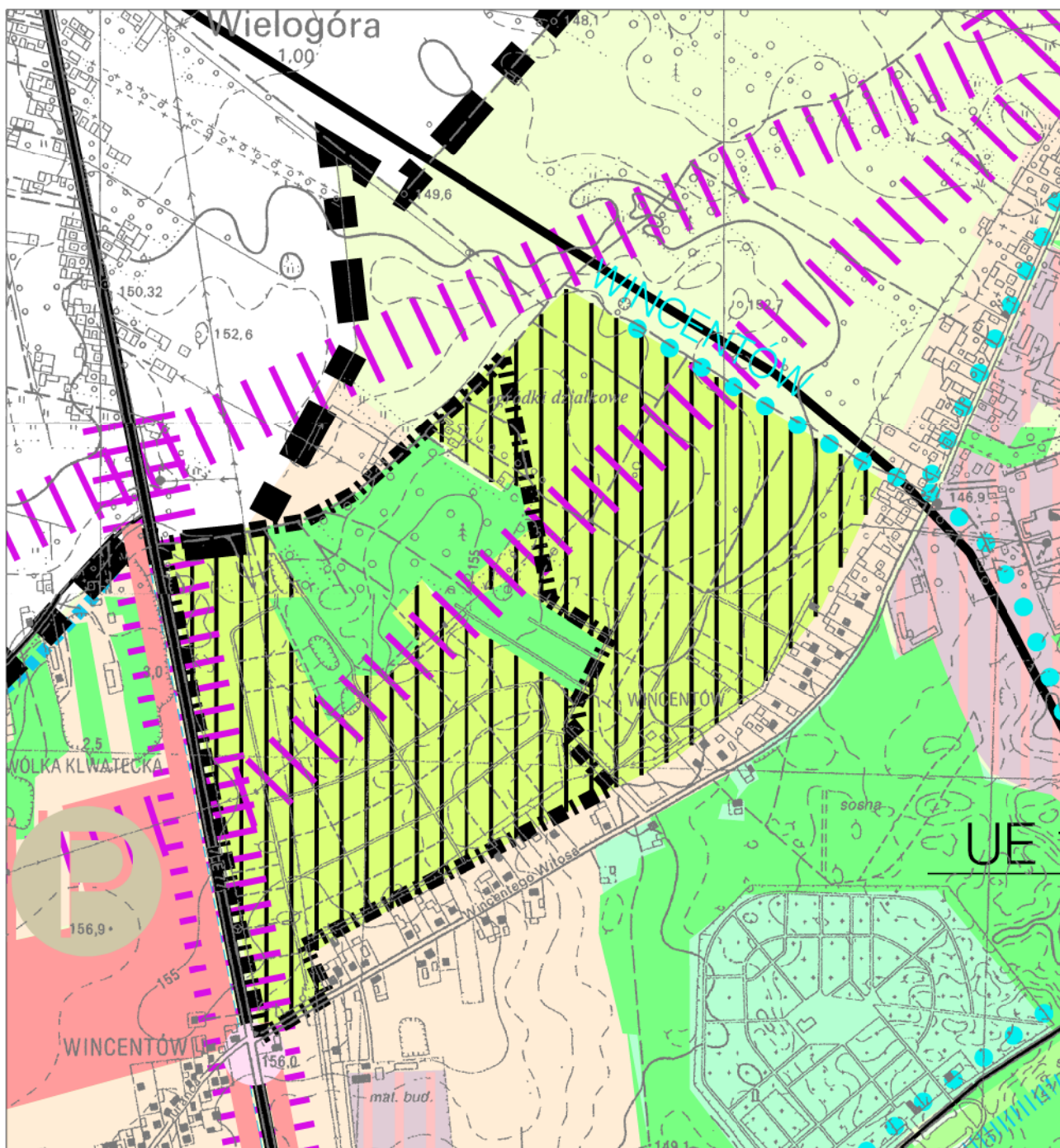






ZMIANA STUDIUM UWARUNKOWAŃ I KIERUNKÓW ZAGOSPODAROWANIA PRZESTRZENNEGO GMINY RADOM



ETAP III

ZAŁĄCZNIK NR 2

RYS. NR 1 - KIERUNKI ZAGOSPODAROWANIA PRZESTRZENNEGO - POLITYKA PRZESTRZENNA WYRYS



-  GRANICA ZMIANY STUDIUM UWARUNKOWAŃ I KIERUNKÓW ZAGOSPODAROWANIA PRZESTRZENNEGO GMINY RADOM
-  ZABUDOWA MIESZKANIOWA EKSTENSYWNA
-  OGRÓDKI DZIAŁKOWE
-  ELEMENTY ZAINWESTOWANIA O NEGATYWNYM WPLYWIE NA ŚRODOWISKO (LINIE WN, RADIOSTACJA, TRASA SZYBKIEGO RUCHU, LOTNISKO)

-  LASY ISTNIEJĄCE
-  OBSZARY WYMAGAJĄCE REHABILITACJI

SKALA 1 : 10 000